







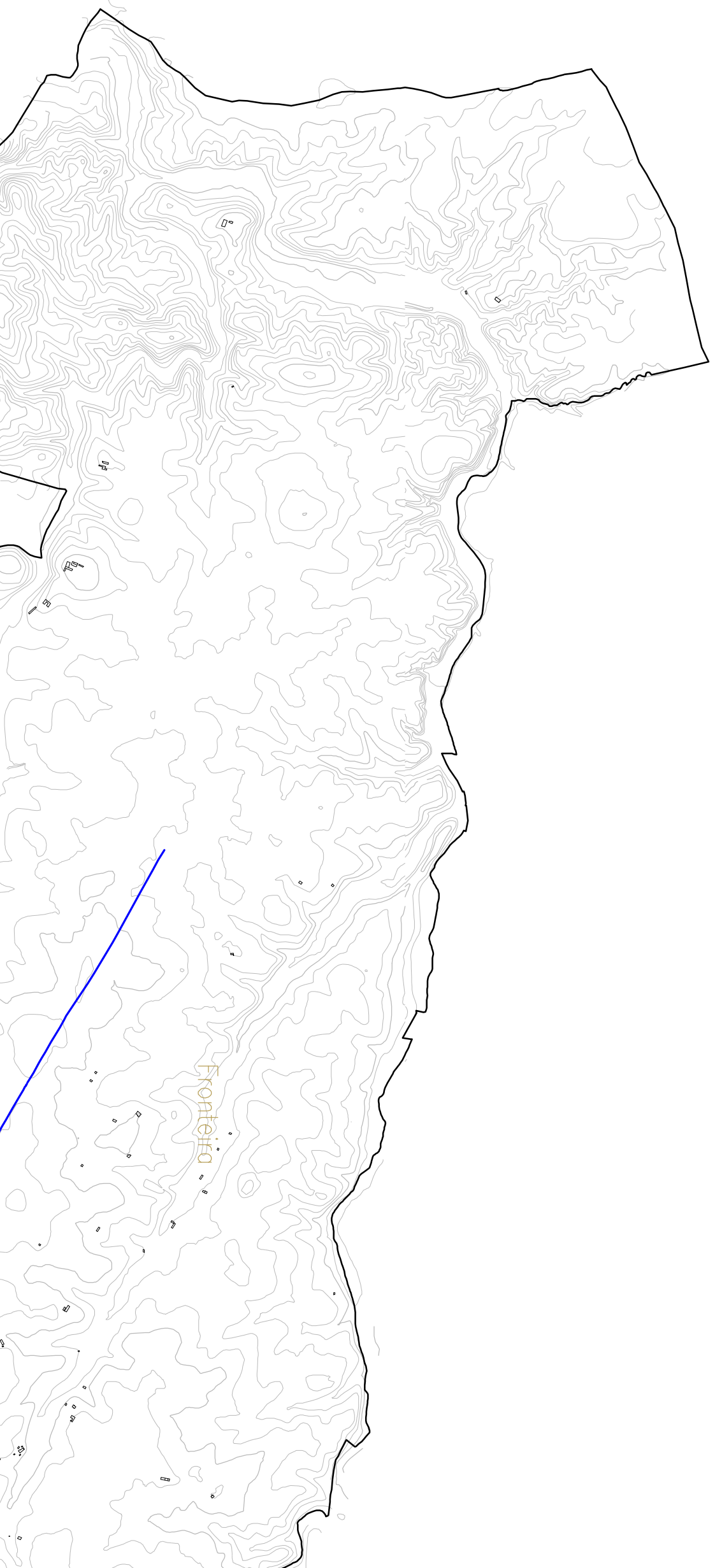


Legenda

-  Edifícios
 -  Curvas Nivel
 -  Fontes Fixas
 -  Eixos Viários
 -  Limites das Freguesias
 -  Limite do Concelho
- Níveis em dB(A):
-  55 < L_{eqn} ≤ 60
 -  L_{eqn} > 60
- Espacamento das curvas de nível sonoro: 1 dB(A)
Ano dos Resultados: 2009
- Métodos de cálculo:
Rodovias: NMP/B96
Indústrias: ISO 9613-2

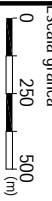
EM COPIAS DESTE DESENHO COM FORMATO DIFERENTE DO A3 ATENDER À ESCALA GRÁFICA



SCHIU
Eng. de Vibração e Ruído, Unip., Lda.
Divisão de Ambiente Exterior
Av. Vilaça de Milreu, Bico E, Loja E, Estoi, 8005-466 Faro
Tlf. 289 998 009 Fax. 289 998 318 www.schiu.com



Comunidade Intermunicipal
Alto Alentejo

| | | | | | | | |
|-------|-------------------------------------|--------|-----|------------|--|------------------|---|
| Fich. | 2009-Aqf022-Fronteira-DeeE2.1.dwg | Elab. | LUH | Subst. | | Escala numérica: | H = 1:25 000 |
| Base | Xref_2009-Aqf022-Fronteira-Base.dwg | Verif. | VCR | Subst. por | | Escala gráfica |  |
| DOC. | R01V01 | Aprov. | VCR | | | | |

Revisão do Mapa de Ruído de Fronteira

Mapa de Conflitos para a Zona Mista
a 4 metros acima do solo,
para o parâmetro *L_{night}*
(Parte 1)

| | |
|--------|-------------|
| Des.: | E2.1 |
| Data: | Agosto 2009 |
| Folha: | 2/10 |